



## ARRETE MUNICIPAL

### NUMÉROTAGE

*Le Maire de la commune de JOUY SUR EURE (27120)*

- Vu la loi n° 82.213 du 2 mars 1982 relative aux droits et libertés des communes, des départements et des Régions,
- Vu le Code Général des collectivités territoriales, et notamment l'article L 2213-28,
- Vu la circulaire interministérielle n° 432 du 08 décembre 1955,
- Vu la circulaire n° 121 du 21 mars 1958,
- Considérant que le numérotage des habitations constitue une mesure de police générale que seul le maire peut prescrire,
- Considérant qu'il convient de donner un numéro de voirie pour les habitants afin que ces bâtiments puissent bénéficier d'un raccordement fibre optique

### ARRETE

Article 1 : Les parcelles ci-dessous font l'objet du numérotage suivant :

NUMÉRO VOIE	EXTENSION VOIE	LOCALITÉ	CODE POSTAL	CODE INSEE	ID-PARCELLE
39	Chemin des Sources	Jouy-sur-Eure	27120	27358	270358000ZA0253
2	Lieu-dit les Fonceaux de la Garenne	Jouy-sur-Eure	27120	27358	270358000ZA0195
2 Bis	Lieu-dit les Fonceaux de la Garenne	Jouy-sur-Eure	27120	27358	270358000ZA0196
1	Lieu-dit Ville de Bar	Jouy-sur-Eure	27120	27358	270358000A0044
18 Bis	Rue de l'Ancienne Abbaye	Jouy-sur-Eure	27120	27358	270358000AC0313
1	Rue des Sept Acres	Jouy-sur-Eure	27120	27358	270358000ZD0061
2	Rue des Sept Acres	Jouy-sur-Eure	27120	27358	270358000ZD0192
3	Rue des Sept Acres	Jouy-sur-Eure	27120	27358	270358000ZD0162
4	Rue des Sept Acres	Jouy-sur-Eure	27120	27358	270358000ZD0180
53	Rue du bout de Bas	Jouy-sur-Eure	27120	27358	270358000ZA0187

Article 2 : Le numérotage est matérialisé par l'apposition, sur la façade de chaque maison ou mur de clôture, d'une plaque émaillée 150 x 100, de couleur fond blanc et lettres bleues (std Lacroix)

Article 3 : Les frais de premier établissement et de renouvellement, pour cause de changement de série, du numérotage, sont à la charge du budget communal.

Article 4 : Les frais d'entretien, hors le cas de changement de série et de réfection du numérotage, sont à la charge des propriétaires qui doivent veiller à ce que les numéros inscrits sur leurs maisons soient constamment nets et lisibles et conservent leurs dimensions et formes premières.

Article 5 : Les numéros doivent toujours rester facilement accessibles à la vue. Nul ne peut, à quelque titre que ce soit, mettre obstacle à leur apposition, ni dégrader, recouvrir ou dissimuler tout ou partie de ceux apposés.

Article 6 : Les infractions au présent arrêté seront constatées et poursuivies conformément aux lois

Article 7 : Ampliation de cet arrêté sera transmise :

- A la Préfecture de l'Eure
- A la Direction Générale des Finances Publiques (DGFIP)
- A la Poste
- Au Service Départemental d'Incendie et de Secours (SDIS 27)
- A la Gendarmerie
- Aux propriétaires des parcelles

Fait à Jouy sur Eure, le 29 avril 2021

Le Maire,

Philippe ALLAIN



2021/035(318)

Département :  
EURE

Commune :  
JOUY SUR EURE

DIRECTION GÉNÉRALE DES FINANCES PUBLIQUES

-----  
EXTRAIT DU PLAN CADASTRAL  
-----

Le plan visualisé sur cet extrait est géré  
par le centre des impôts foncier suivant :  
SDIF DE L'EURE  
Centre des Finances publiques PLACE  
DE LA DEMI LUNE 27405  
27405 LOUVIERS CEDEX  
tél. 02-32-25-71-13 -fax  
ptgc.270.louviers@dgfip.finances.gouv.fr

Section : ZA  
Feuille : 000 ZA 02

Échelle d'origine : 1/2000  
Échelle d'édition : 1/2000

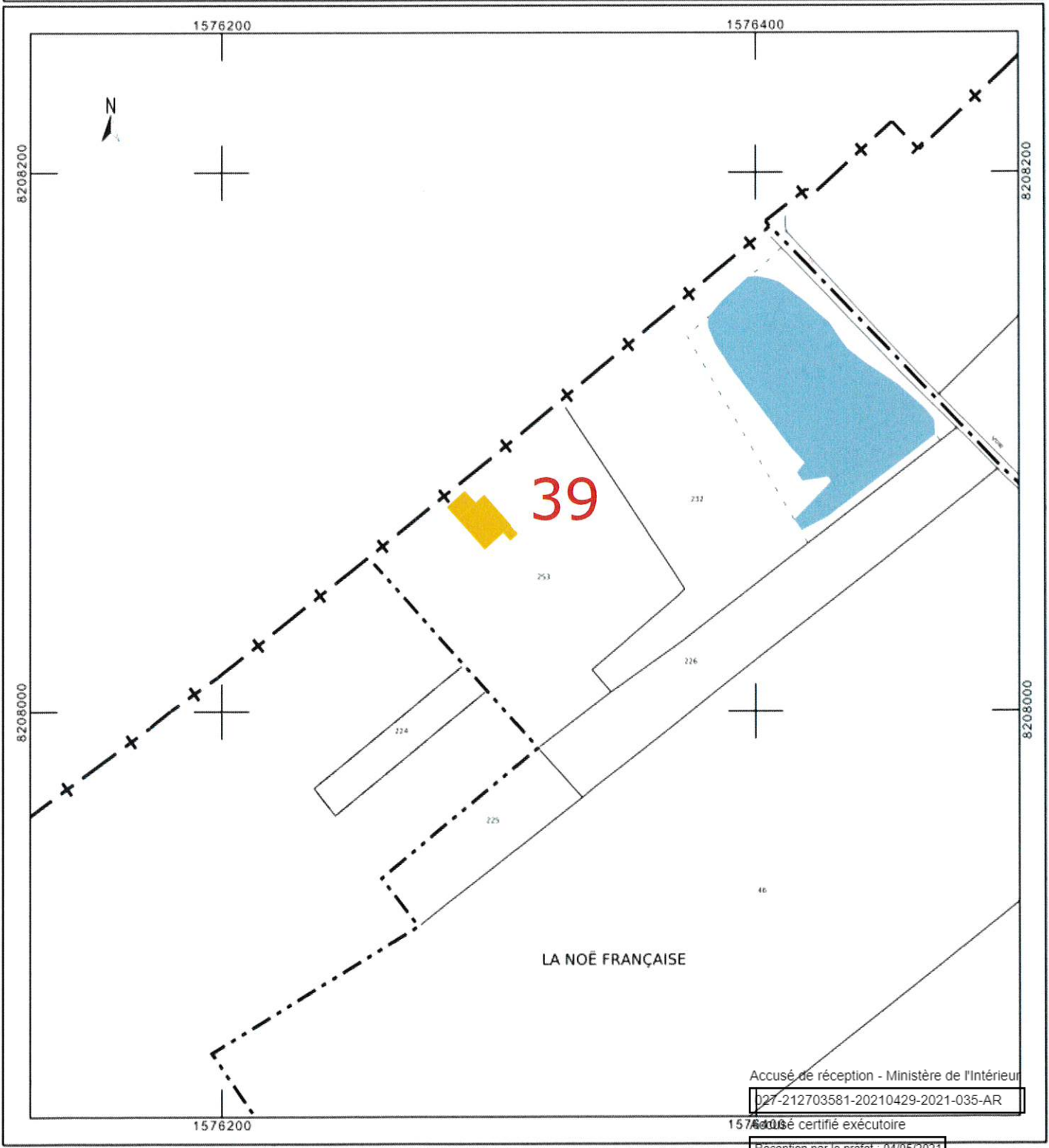
Date d'édition : 29/04/2021  
(fuseau horaire de Paris)

Coordonnées en projection : RGF93CC49  
©2017 Ministère de l'Action et des  
Comptes publics

# Chemin des sources

Cet extrait de plan vous est délivré par :

cadastre.gouv.fr



Accusé de réception - Ministère de l'Intérieur  
027-212703581-20210429-2021-035-AR

Accusé certifié exécutoire

Réception par le préfet : 04/05/2021  
Notification : 04/05/2021

2021/035(418)

Département :  
EURE

Commune :  
JOUY SUR EURE

DIRECTION GÉNÉRALE DES FINANCES PUBLIQUES

-----  
EXTRAIT DU PLAN CADASTRAL  
-----

Le plan visualisé sur cet extrait est géré  
par le centre des impôts foncier suivant :  
SDIF DE L'EURE  
Centre des Finances publiques PLACE  
DE LA DEMI LUNE 27405  
27405 LOUVIERS CEDEX  
tél. 02-32-25-71-13 -fax  
ptgc.270.louviers@dgfip.finances.gouv.fr

Section : ZA  
Feuille : 000 ZA 01

Échelle d'origine : 1/2000  
Échelle d'édition : 1/2000

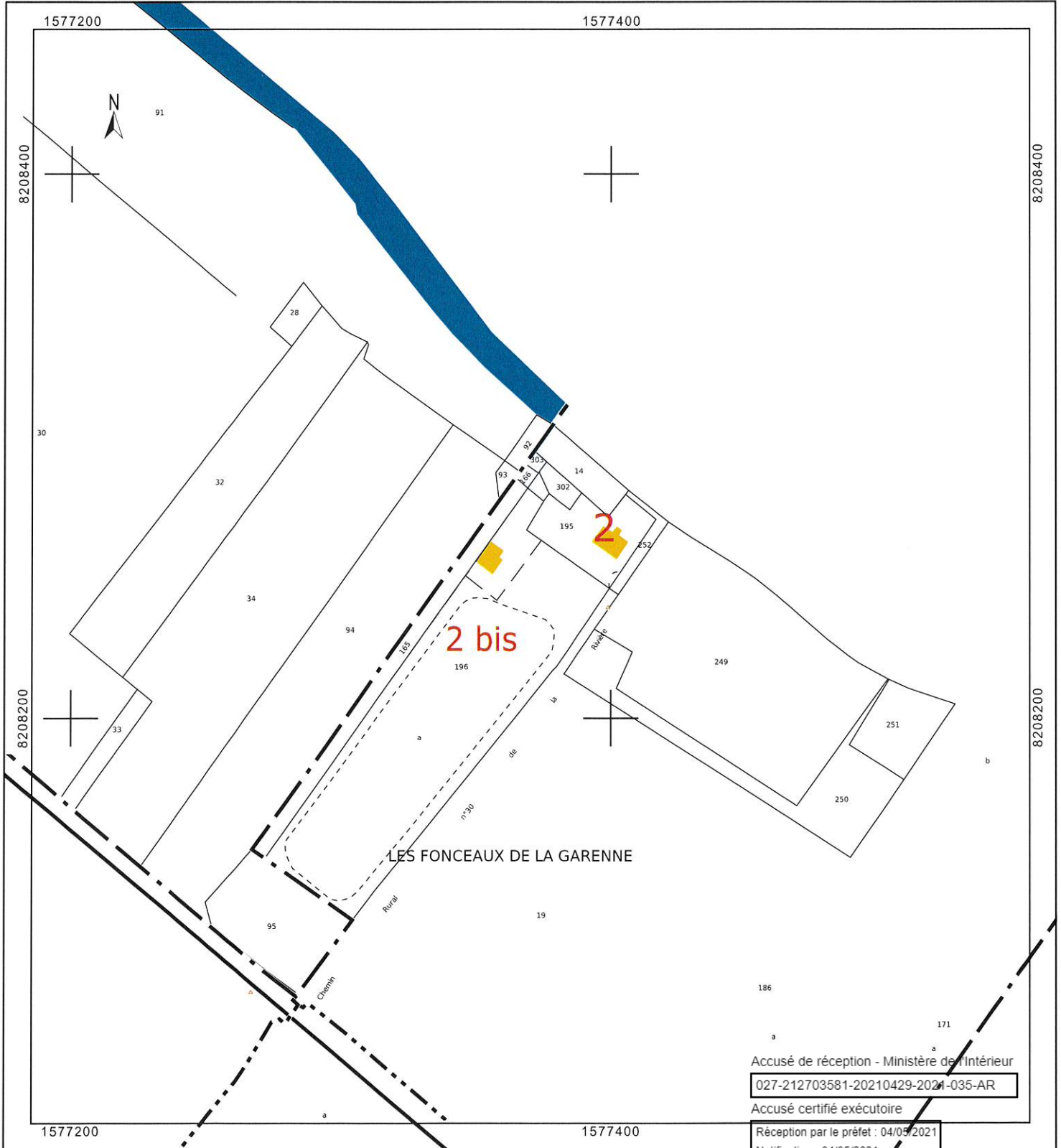
Date d'édition : 04/05/2021  
(fuseau horaire de Paris)

Coordonnées en projection : RGF93CC49  
©2017 Ministère de l'Action et des  
Comptes publics

# Lieu-dit les Fonceaux de la Garenne

Cet extrait de plan vous est délivré par :

cadastre.gouv.fr



Accusé de réception - Ministère de l'Intérieur  
 027-212703581-20210429-2021-035-AR  
 Accusé certifié exécutoire  
 Réception par le préfet : 04/05/2021  
 Notification : 04/05/2021

2021/035(5/8)

Département :  
EURE

Commune :  
JOUY SUR EURE

Section : A  
Feuille : 000 A 01

Échelle d'origine : 1/2000  
Échelle d'édition : 1/2000

Date d'édition : 04/05/2021  
(fuseau horaire de Paris)

Coordonnées en projection : RGF93CC49  
©2017 Ministère de l'Action et des  
Comptes publics

DIRECTION GÉNÉRALE DES FINANCES PUBLIQUES

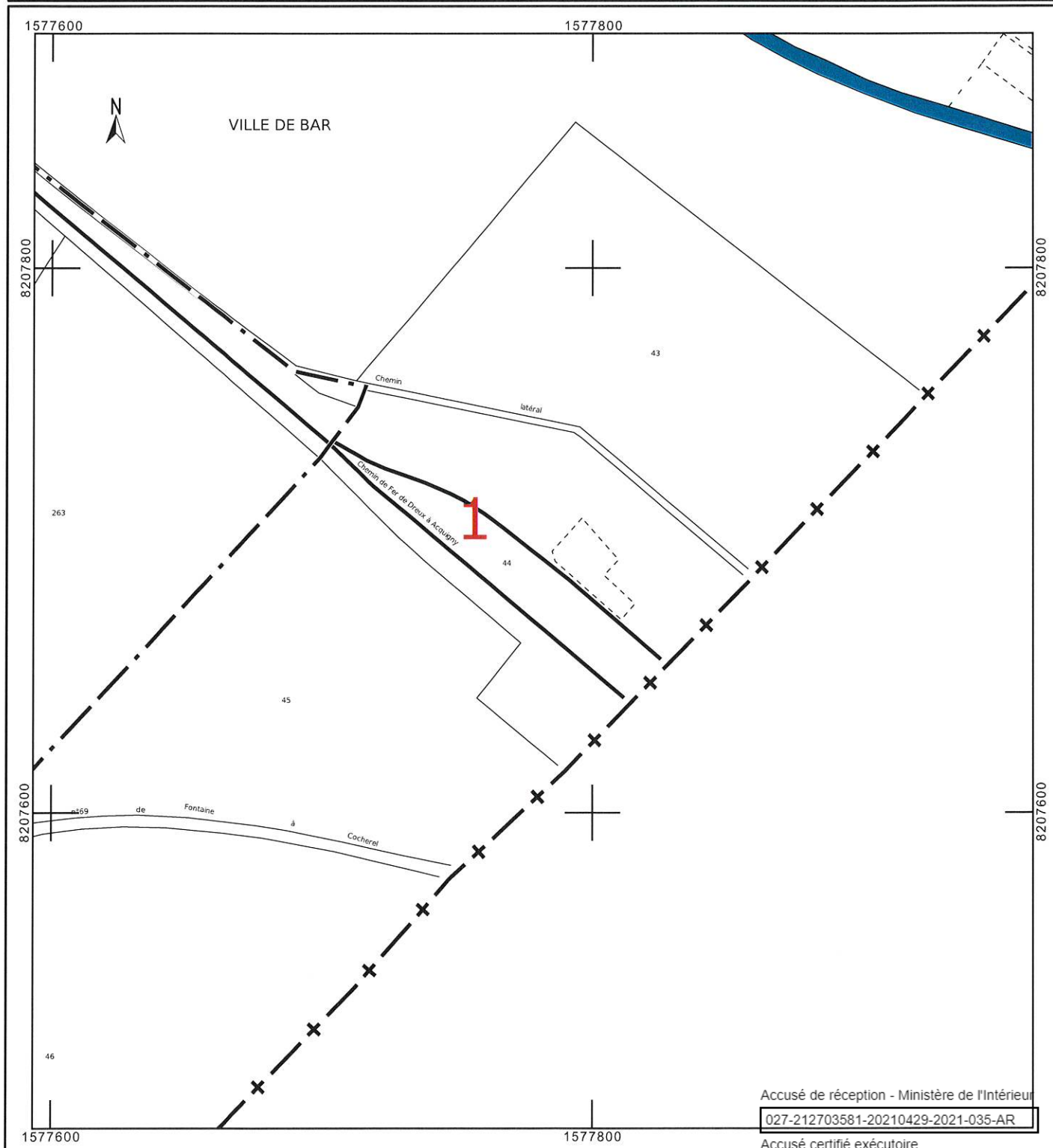
-----  
EXTRAIT DU PLAN CADASTRAL  
-----

Le plan visualisé sur cet extrait est géré  
par le centre des impôts foncier suivant :  
SDIF DE L'EURE  
Centre des Finances publiques PLACE  
DE LA DEMI LUNE 27405  
27405 LOUVIERS CEDEX  
tél. 02-32-25-71-13 -fax  
ptgc.270.louviers@dgfip.finances.gouv.fr

# Lieu-dit Ville de Bar

Cet extrait de plan vous est délivré par :

cadastre.gouv.fr



Accusé de réception - Ministère de l'Intérieur

027-212703581-20210429-2021-035-AR

Accusé certifié exécutoire

Réception par le préfet : 04/05/2021

Notification : 04/05/2021

2021/035(618)

Département :  
EURE

Commune :  
JOUY SUR EURE

DIRECTION GÉNÉRALE DES FINANCES PUBLIQUES

-----  
EXTRAIT DU PLAN CADASTRAL  
-----

Le plan visualisé sur cet extrait est géré  
par le centre des impôts foncier suivant :  
SDIF DE L'EURE  
Centre des Finances publiques PLACE  
DE LA DEMI LUNE 27405  
27405 LOUVIERS CEDEX  
tél. 02-32-25-71-13 -fax  
ptgc.270.louviers@dgfip.finances.gouv.fr

Section : AC  
Feuille : 000 AC 01

Échelle d'origine : 1/1000  
Échelle d'édition : 1/1000

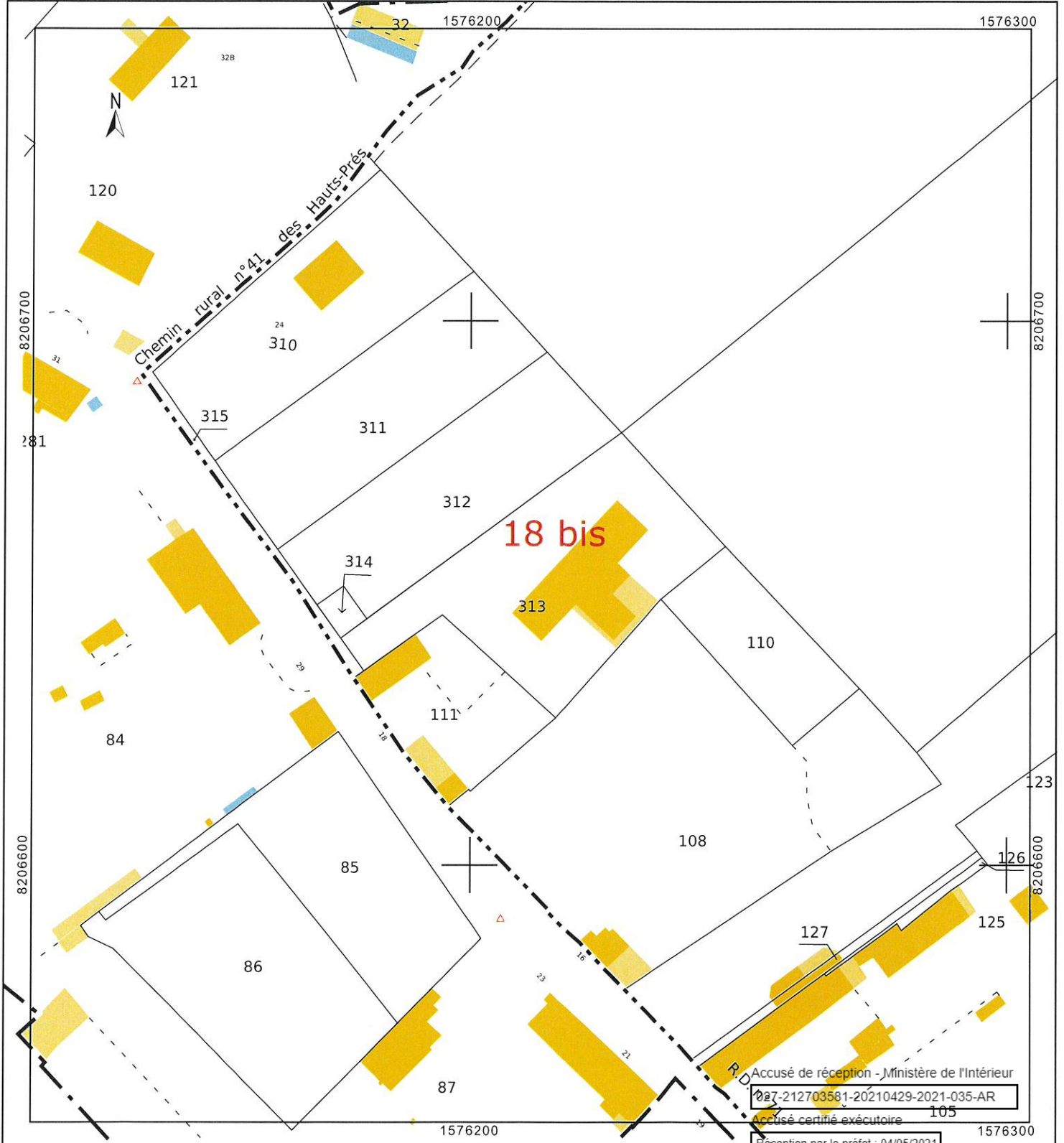
Date d'édition : 04/05/2021  
(fuseau horaire de Paris)

Coordonnées en projection : RGF93CC49  
©2017 Ministère de l'Action et des  
Comptes publics

rue de l'Ancienne Abbaye

Cet extrait de plan vous est délivré par :

cadastre.gouv.fr



Accusé de réception - Ministère de l'Intérieur

027-212703581-20210429-2021-035-AR

Accusé certifié exécutoire

Réception par le préfet : 04/05/2021

Notification : 04/05/2021

2021/035(718)

Département :  
EURE

Commune :  
JOUY SUR EURE

DIRECTION GÉNÉRALE DES FINANCES PUBLIQUES

EXTRAIT DU PLAN CADASTRAL

Le plan visualisé sur cet extrait est géré par le centre des impôts foncier suivant :  
SDIF DE L'EURE  
Centre des Finances publiques PLACE DE LA DEMI LUNE 27405 27405 LOUVIERS CEDEX  
tél. 02-32-25-71-13 -fax ptgc.270.louviers@dgfip.finances.gouv.fr

Section : ZD  
Feuille : 000 ZD 01

Échelle d'origine : 1/2000  
Échelle d'édition : 1/2000

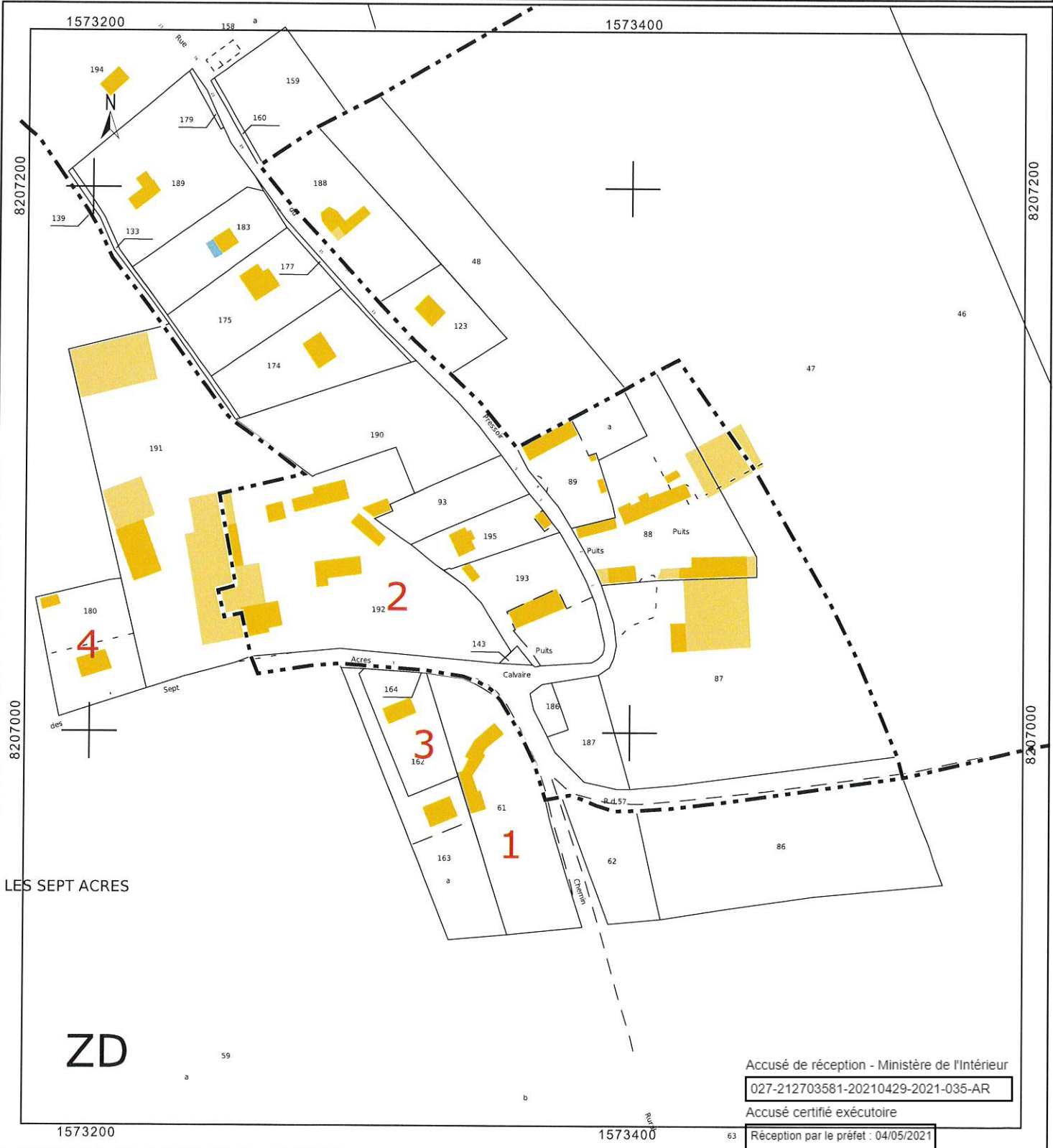
Date d'édition : 04/05/2021  
(fuseau horaire de Paris)

Coordonnées en projection : RGF93CC49  
©2017 Ministère de l'Action et des Comptes publics

rue des Sept Acres

Cet extrait de plan vous est délivré par :

cadastre.gouv.fr



Accusé de réception - Ministère de l'Intérieur

027-212703581-20210429-2021-035-AR

Accusé certifié exécutoire

Réception par le préfet : 04/05/2021

Notification : 04/05/2021

2021/035 (8/8)

Département :  
EURE

Commune :  
JOUY SUR EURE

DIRECTION GÉNÉRALE DES FINANCES PUBLIQUES

EXTRAIT DU PLAN CADASTRAL

Le plan visualisé sur cet extrait est géré  
par le centre des impôts foncier suivant :  
SDIF DE L'EURE  
Centre des Finances publiques PLACE  
DE LA DEMI LUNE 27405  
27405 LOUVIERS CEDEX  
tél. 02-32-25-71-13 -fax  
ptgc.270.louviers@dgfip.finances.gouv.fr

Section : ZA  
Feuille : 000 ZA 02

Échelle d'origine : 1/2000  
Échelle d'édition : 1/2000

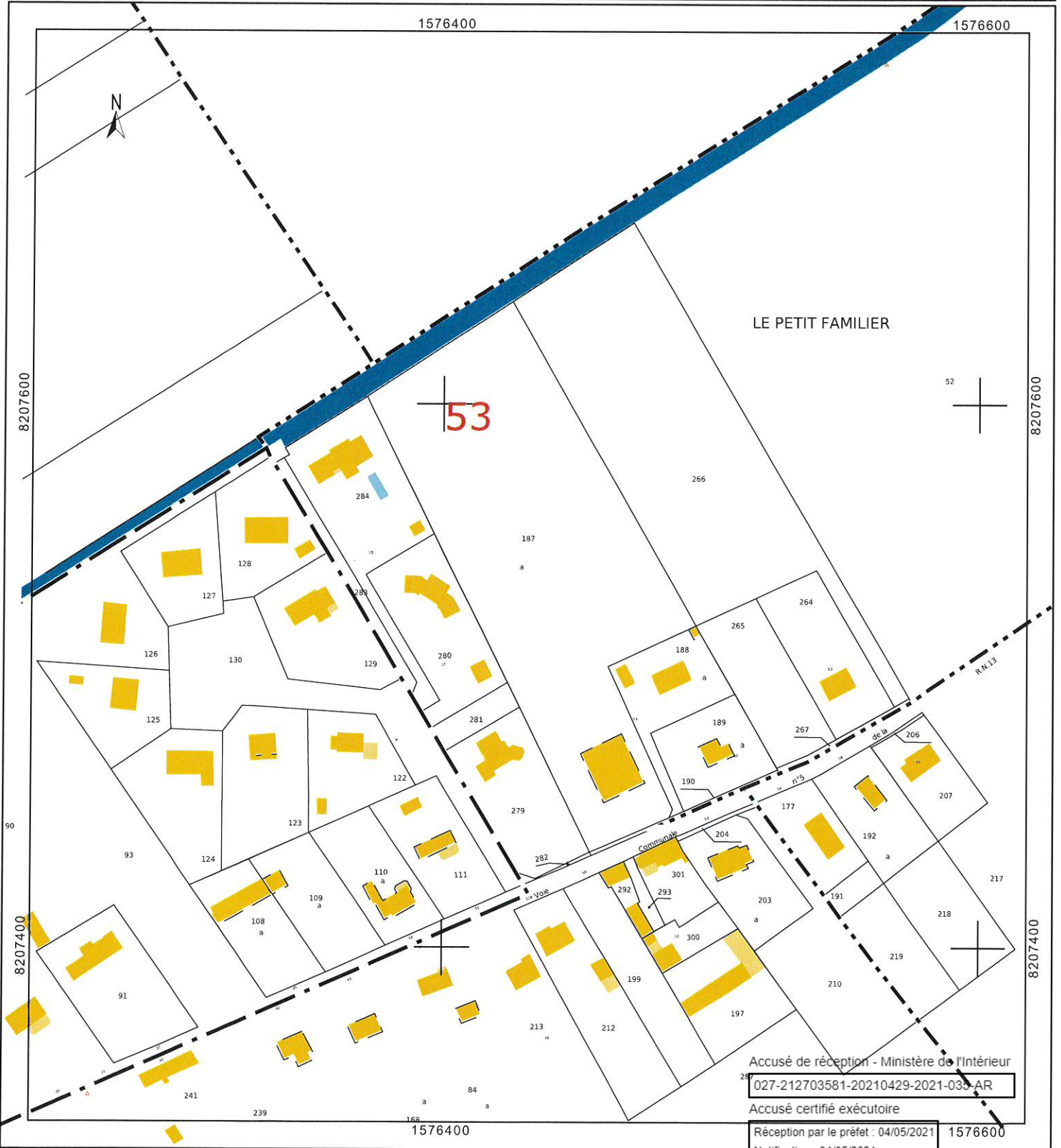
Date d'édition : 04/05/2021  
(fuseau horaire de Paris)

Coordonnées en projection : RGF93CC49  
©2017 Ministère de l'Action et des  
Comptes publics

rue du bout de Bas

Cet extrait de plan vous est délivré par :

cadastre.gouv.fr



Accusé de réception - Ministère de l'Intérieur

027-212703581-20210429-2021-035-AR

Accusé certifié exécutoire

Réception par le préfet : 04/05/2021

Notification : 04/05/2021

1576600